








Legenda

-  COC
-  Area di Attesa
-  Area Accoglienza Popolazione
-  Area Ammasso Soccorsi
-  Viabilità Emergenza
-  Elisuperfici

PROVINCIA OLBIA - TEMPIO

PIANO DI EMERGENZA



COMUNE DI OSCHIRI

Tav.4) CARTA DELLE INFRASTRUTTURE DI PROTEZIONE CIVILE COMUNALE

Stesura marzo 2013
Rev n° 1: marzo 2013
Scala 1:3.000

Redattore Dott. Agr. Mazzeo Francesco

